

ЕКСПЕРТНА ОЦЕНКА

ЗА ОПРЕДЕЛЯНЕ

ПАЗАРНА СТОЙНОСТ НА

Поземлен имот с идентификатор 07079.663.765 по КККР на гр. Бургас; адрес на имота: гр. Бургас, Южна промишлена зона; площ: 30 050 кв.м.; вид територия: урбанизирана; начин на трайно ползване: за друг вид производствен, складов обект; стар номер 765, квартал 5, парцел XXVI.

09.08.2021г.

РЕЗЮМЕ

на експертна оценка

ВЪЗЛОЖИТЕЛ: „Индустириален и логистичен парк – Бургас“ ЕАД

СОБСТВЕНИК: „Индустириален и логистичен парк – Бургас“ ЕАД

ИЗПЪЛНИТЕЛ: Ивайло Ненков, притежаващ Сертификат за оценителска правоспособност № 100100942/14.12.2009г. за оценка на Недвижими Имоти, и сертификат 300100890/15.01.2019г за оценка на Машини и Съоръжения издадени от Камара на Независимите оценители в България.

ОБЕКТ: Поземлен имот с идентификатор 07079.663.765 по КККР на гр. Бургас; адрес на имота: гр. Бургас, Южна промишлена зона; площ: 30 050 кв.м.; вид територия: урбанизирана; начин на трайно ползване: за друг вид производствен, складов обект; стар номер 765, квартал 5, парцел XXVI.

ЦЕЛ: Оценка за пазарна стойност на имот

ДАТА НА ОЦЕНКАТА: 09.08.2021г.,


ВАЛИДНА ДО: 09.02.2022г.

ВАЛУТЕН КУРС: 1 евро = 1,95583 лева

РЕЗУЛТАТИ ОТ ОЦЕНКАТА: / без ДДС/

Поземлен имот с идентификатор 07079.663.765 по КККР на гр. Бургас; адрес на имота: гр. Бургас, Южна промишлена зона; площ: 30 050 кв.м.; вид територия: урбанизирана; начин на трайно ползване: за друг вид производствен, складов обект; стар номер 765, квартал 5, парцел XXVI.	<u>1 752 000 лева</u>
---	------------------------------

Стойност на 1 кв.м. от имота възлиза на \approx 29,81 евро, равняващи се на 58,30 лева/кв.м.



Оценител.....

/Ивайло Ненков/

1. Източници на информация и обхват на проучванията:

Документи, предоставени от Възложителя и Собственика.

Други източници:

- Данни от направения от оценителите оглед на имота, квартала, микрорайона, комплекса, на сградата и терена с оглед тяхното идентифициране, установяване на съществуващото им състояние, както и на технически и други данни, необходими за оценката;

- Проучвания на пазара на недвижими имоти, както и реализирани сделки и наеми за района, в който се намира оценявания обект;

- Собствени данни и опит на оценителския екип;

- Бюлетени на Националния статистически институт, Бюлетени на БНБ, Икономически бюлетин "Цени на СМР и строителни работи" и други.

Нормативна база:

- Български стандарти за оценяване (БСО), утвърдени от ОС на КНОБ и в сила от 1.06.2018 г.;

- Закон за независимите оценители;

- Специфична нормативна уредба, относима към оценяването на права върху недвижими имоти в България (вкл. Конституция на РБ, ЗС, ЗДС, ЗОС, ЗУТ, ЗЗД, ЗЕ, подзаконовни нормативни актове, ОУП и др. нормативни актове на общинските съвети и други);

XIII. Допускания и ограничения

1.1 ОБЩИ ДОПУСКАНИЯ

- Настоящата оценка е изготвена под формата на оценителски доклад на база предоставени на оценителите данни от Възложителя и Собственика; данните, получени при огледа на оценявания обект; интервю на оценителя с Възложителя; проучвания на пазара на недвижими имоти в района, както и реализирани сделки, оферти и наеми за района, в който се намира оценявания обект и др.

- Изготвената оценка представлява становище за пазарна стойност към датата на доклада, за посочената цел и при определени пазарни условия.

- Становището на оценителя не е задължително за Възложителя.

- При оценяването на имота са взети предвид неговите размери, строителни характеристики и състояние, установени в документи и при огледа, без да са извършвани замервания на място.

- Оценителите приемат за коректни и надеждни данните, получени от Възложителя и не носят отговорност за тяхната достоверност.

- Становището на оценителя не е задължително за Възложителя.

- Оценителите, които извършват оценката не предявяват никакви претенции към обекта на оценка, които от своя страна биха могли да засегнат обективността на оценката.

- Оценителят не поема отговорност за въпроси от правен характер;

- Притежанието на този доклад или на негово копие не носи в себе си правата за публикуване на целия доклад или на части от него, нито може да бъде използван за други цели, без съгласието на авторите на доклада.

- Различните оценки на стойността, представени в този доклад, се отнасят само за тази оценка и единствено за нея и не могат да бъдат използвани за други цели.
- Всички стойности, изведени в настоящата оценка са без ДДС.

1.2. СПЕЦИФИЧНИ ДОПУСКАНИЯ

- Очаквана промяна в градоустройствени показатели (да/не/има инфо/няма инфо/описание);
- Наличие на договор за наем с конкретни очаквани условия (да/не/има инфо/няма инфо/описание);
- Възможно и допустимо правно, технически и икономически обосновано бъдещо пристрояване/надстрояване (да/не/има инфо/няма инфо/описание);
- Недвижим имот в процес на изграждане (да/не/има инфо/няма инфо/описание);
- Други (описват се, ако има)

1.3. ДОПУСКАНИЯ ОТНОСНО МАКРОИКОНОМИЧЕСКИ И ПОЛИТИЧЕСКИ УСЛОВИЯ

- В случай на запазване на макроикономическите и пазарните условия в страната, както и при непроменен правен статут и непроменени технически и функционални параметри на обекта на оценка, се допуска валидност на оценката до 6 месеца. След изтичане на срока на оценката следва тя да бъде актуализирана от същия оценител в случай, че няма промяна в правния статут на имота и във физическото състояние на обекта на оценка.
- Възложителят е декларирал съгласието си за обработка на всички лични данни в предоставените от него документи на оценителя и същите се обработват само и единствено за нуждите на настоящата оценка.

Декларация на независимия оценител по смисъла на чл.21 от ЗНО:

Оценителите декларират, че:

- не са свързани лица с Възложителя по смисъла на §1, т.3 от Данъчно- осигурителния процесуален кодекс;
- те и свързани с тях лица по смисъла на не са § 1, т. 3 от Данъчно- осигурителния процесуален кодекс нямат имуществен или друг интерес, свързан с обекта на оценката;
- към момента на извършване на оценката нямат задължения към собственика или ползвателя на обекта на оценка или към Възложителя на оценката.

База на стойността:

ПАЗАРНА СТОЙНОСТ – оценената сума, срещу която към датата на оценката, обекта/актива трябва да бъде разменен между желаещ продавач и желаещ купувач в сделка при пазарни условия, след подходящ маркетинг, при което всяка от страните е действала информирано, благоразумно и без принуда.

2. ИНФОРМАЦИОННА КАРТА

Поземлен имот с идентификатор 07079.663.765 по КККР на гр. Бургас; адрес на имота: гр. Бургас, Южна промишлена зона; площ: 30 050 кв.м.; вид територия: урбанизирана; начин на трайно ползване: за друг вид производствен, складов обект; стар номер 765, квартал 5, парцел XXVI.



Районът на имота е промишлен, транспортната достъпност е относително добра. Промислена зона "Юг", която ще се намира в близост до пътният възел Бургас - Средец - Созопол. Новата зона за промишлени дейности ще се простира на площ от 600 декара. Тя ще е разделена на парцели с големина от 20 до 160 декара, като е предвидена възможност те да бъдат групирани в зависимост от нуждите на новите инвеститори. Цялостният проект за изграждането на обслужващите улици и техническата инфраструктура вече е завършен. В заключителен етап е насипването на земни маси и заравняването на терена, за да се премине към следващите фази на строителство. На следващ етап ще започне изграждането на пътища, които ще свързват отделните парцели. Предвидено е да има локално платно, което ще се намира в територията, прилежаща на пътя Бургас - Созопол, след кръговия пътен възел за "Меден рудник".

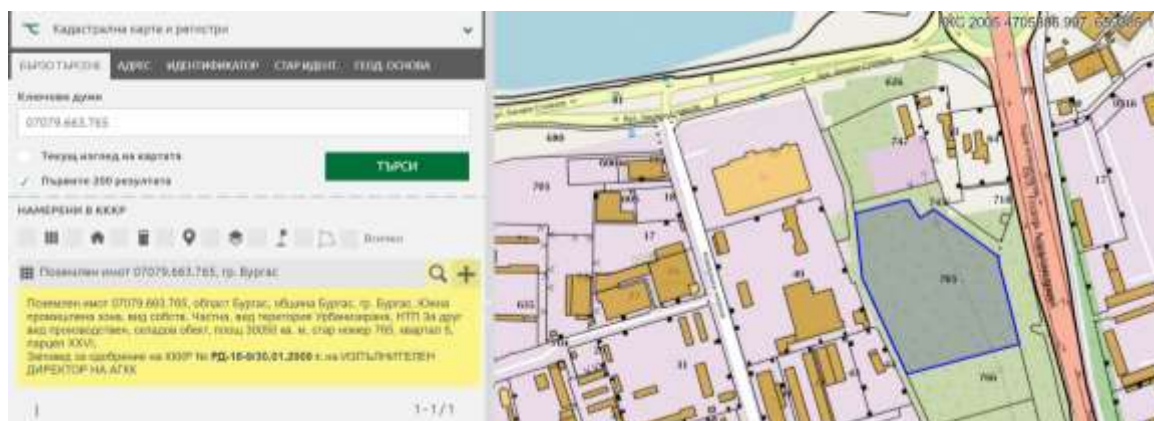


Показателите на застрояване съгласно приетият ПУП-ПРЗ на зоната са както следва:

Плътност – 60%, при минимална плътност на застрояване - 40 %.

Максимална височина на застрояване – до 15 м.;

Кинт – 3.0



ПОЛЗВАНА ИНФОРМАЦИЯ

- Възлагателно писмо
- Извадки от предложения за изменение на ПУП-ПРЗ
- Нормативна база:
 - -Български стандарти за оценяване (БСО), утвърдени от ОС на КНОБ и в сила от 1.06.2018 г.;
 - -Закон за независимите оценители;
 - -Специфична нормативна уредба, относима към оценяването на права върху недвижими имоти в България (вкл. Конституция на РБ, ЗС, ЗДС, ЗОС, ЗУТ, ЗЗД, ЗЕ, подзаконови нормативни актове, ОУП и др. нормативни актове на общинските съвети и други);

3. ИЗПОЛЗВАНИ ПОДХОДИ И МЕТОДИ ЗА ОЦЕНКА

3.1 МЕТОД НА ПАЗАРНИТЕ АНАЛОЗИ - **Методът на сравнителните продажби** има за цел определяне стойността на имота въз основа на цената на съпоставими обекти по обобщени показатели, отчитайки специфичните особености на конкретния обект. Процедурите на метода позволяват на базата на т.нар. пазарни множители да се достигне до оценка за пазарната стойност на оценявания обект, като се използва информацията за пазарната цена на еталонните имоти. За да бъде избран даден имот за еталон, неговата цена трябва да е известна – това може да бъде информация от вече осъществени продажби или информация за предлагане на сходни имоти, която може да служи за ориентир, след като се направи подбор на база експертни мнения на брокери от агенцията за недвижими имоти и се приемат редица допускания. Пазарният множител е отношение между пазарната цена на дадения недвижим имот и друг негов показател. Последният може да бъде застроена площ, разгъната застроена площ, застроен обем, площ на парцела. Избора на този показател до голяма степен е предопределен от възможността да се осигурят числови стойности за оценявания и за еталонния имот.

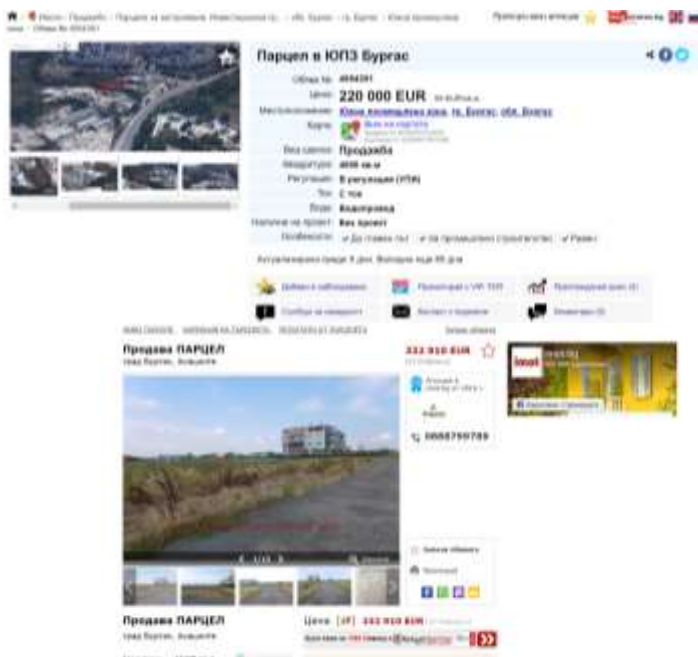
Дата на оценката:

местоположение на сравнимите обекти –	Цена евро	Евро/кв.м.
Бургас, ЮПЗ, парцел, регулация, 20256 кв.м., https://www.alo.bg/6953220	1 053 312	52
Бургас, Парцел, ЮПЗ, регулация, промишлено строителство, ток, вода, 29997 кв.м., https://www.imot.bg/pcgi/imot.cgi?act=5&adv=1r140385002162559&slink=4vy3sc&f1=1	570 000	19
Бургас, ЮПЗ, парцел, регулация, 4000 кв.м., https://www.alo.bg/4554351	220 000	55
Бургас, парцел, Акациите, регулация, 12 330 кв.м., https://www.imot.bg/pcgi/imot.cgi?act=5&adv=1r159887569153083&slink=69hkpn&f1=1	332 910	27



Допълнителна информация





Стойност на аналога- евро/кв.м.	52	19	55	27
Коефициент за положение	1	1	1	1
Коефициент за комуникации	1	1	1	1
коефициент за пазарна реализация	0,96	0,96	0,96	0,96
подобрения	1	1	1	1
Други	0,97	0,97	0,97	0,97
СРАВНИТЕЛНА СТОЙНОСТ ЕВРО/КВ.М.	48,42	17,69	51,73	25,14
ТЕГЛОВЕН КОЕФИЦИЕНТ	25%	25%	25%	25%
СРЕДНО ПРЕТЕГЛЕН РЕЗУЛТАТ	12,11	4,42	12,93	6,29

сравним резултат на кв.м.	35,75	евро/кв.м.
сравним резултат на кв.м. 1 евро = 1,95583 лева	69,92	лева/кв.м.
площ	30 050	Кв.м.
Стойност на имота по метода възлиза на	2 101 100	лева

3.2 МЕТОД НА РАЗВИТИЕТО / ОСТАТЪЧЕН МЕТОД/

Целта на този вид оценка е определяне стойността на земята. Разходите за извършване на предлаганото развитие се изваждат от стойността на това завършено развитие, като остатъчната сума представлява максималната оферта на купувача за предлагания на продажба терен. Методът дава много ценна информация за един бъдещ инвеститор който трябва да прецени ефективността на инвестицията си.

Валутен курс: 1 евро = 1,95583 лв.

№	Параметър	Стойност	Ед.мярка
1	Площ на парцела с максимално застрояване	30050	кв.м.
2	Плътност	60	%
3	Максимална стойност на Кинт за квартала	3	
4	Застроена площ	18030	кв.м.
5	РЗП	90150	кв.м.
I.Определяне ст-ста на имота след неговото развитие			
1	Прогнозна наемна площ	90150	кв.м.
2	Прогнозен наем на кв.м.	1,78	евро
3	Прогнозен месечен приход	160467	евро
4	Прогнозен годишен приход	1925604	евро
5	Разходи за стопанисване	18%	%
6	Чист годишен приход	1578995	евро
7	Норма на капитализация	6%	%
8	Капитализиране на прихода за безкраен период	26316585,54	евро
9	Разходи по продажба	2%	
10	Чиста стойност на инвестиционния проект	25790254	евро
II.Разходи за реализация на инвестиционния проект			
A Разходи за изграждане на сградата			
11	Застроена площ / РЗП /	90150	кв.м.
12	Стойност на изграждане на 1 кв.м.	254	евро
13	Стойност на изграждане на сградата	22898100	евро
B Вертикална планировка			
14	Вертикална планировка - площ	12020	кв.м.
15	Стойност за изграждане на 1 кв.м.	4	евро
16	Стойност за изграждане на вертикалната планировка	48080	евро
B Инженерна инфраструктура			
17	Стойност за изграждане на външна инфраструктура	1%	
18	Стойност за изграждане на инженерна инфраструктура	228 981,00	евро
Г Печалба за предприемача			
19	Ст-ст на инв. проект без печалба на предприемача	23175161	евро
20	Печалба за предприемача в %	10,5%	
21	Печалба за предприемача	2433391,905	евро
Д			
	Общо доходи за реализиране на инвест проект (A+B+B+Г)	25608552,91	евро
III.Определяне на остатъчната стойност на земята			
22	Ст-ст на инвестиционния проект след неговото развитие	25790254	евро
23	Общо разходи за реализиране на инв. проект (т.Д)	25 608 553	евро
24	Остатъчна стойност на земята	181701	евро
25	Остатъчна стойност на земята 1 евро = 1,95583 лева	355376	лева

Стойност на имота по метода възлиза на 355 400 лева

3. ЗАКЛЮЧЕНИЕ

Стойността е определена на база анализ на резултатите, получени по различните методи за оценка, при съблюдаване на пазара, както и предвид влиянието на следните фактори:

- качествата и действителните характеристики на имуществото (местоположение и транспортна достъпност,
- общите стойностни отношения на пазара на недвижими имоти, в частност общата икономическа ситуация в региона.

Отчитайки местоположението на оценявания имот, позволяващо получаване на много добри доходи при отдаване под наем или при осъществяване на сделка покупко-продажба, оценителят определя следната тежест на използваните методи в оценката за извеждане на справедлива стойност на имота:

- Сравнителна стойност – 80%;
- Остатъчен метод – 20%;

Стойността на имота, определена по двата метода за оценка, образува ценови диапазон в рамките на който попада реалната стойност на оценявания имот.

МЕТОД за оценка	ПАЗАРНА СТОЙНОСТ В ЛЕВА	ТЕГЛОВЕН КОЕФИЦИЕНТ
Сравнителна стойност	2 101 100 лева	80%
Развитието	355 400 лева	20%
Пазарна стойност – кръгло	1 752 000 лева	100%

РЕЗУЛТАТИ ОТ ОЦЕНКАТА: / без ДДС/

Поземлен имот с идентификатор 07079.663.765 по КККР на гр. Бургас; адрес на имота: гр. Бургас, Южна промишлена зона; площ: 30 050 кв.м.; вид територия: урбанизирана; начин на трайно ползване: за друг вид производствен, складов обект; стар номер 765, квартал 5, парцел XXVI.	<u>1 752 000 лева</u>
---	------------------------------

Стойност на 1 кв.м. от имота възлиза на $\approx 29,81$ евро, равняващи се на 58,30 лева/кв.м.



Оценител:

/Ивайло Ненков/



КАМАРА НА НЕЗАВИСИМИТЕ ОЦЕНИТЕЛИ В БЪЛГАРИЯ

Сертификат

ЗА ОЦЕНИТЕЛСКА ПРАВОСПОСОБНОСТ

Рег. № 100100942 от 14 декември 2009 год.

ИВАЙЛО ДОЧЕВ НЕНКОВ

роден на 19 март 1941 год. в гр. Добрич, община Добрич

ЗА ОЦЕНКА
НА НЕДВИЖИМИ ИМОТИ

Настоящият Сертификат е издаден въз основа на
Лиценз № 11019 от 24.08.2007 год. от Агенцията за приватизация



Людмила Симова

Председател на УС на КНОБ